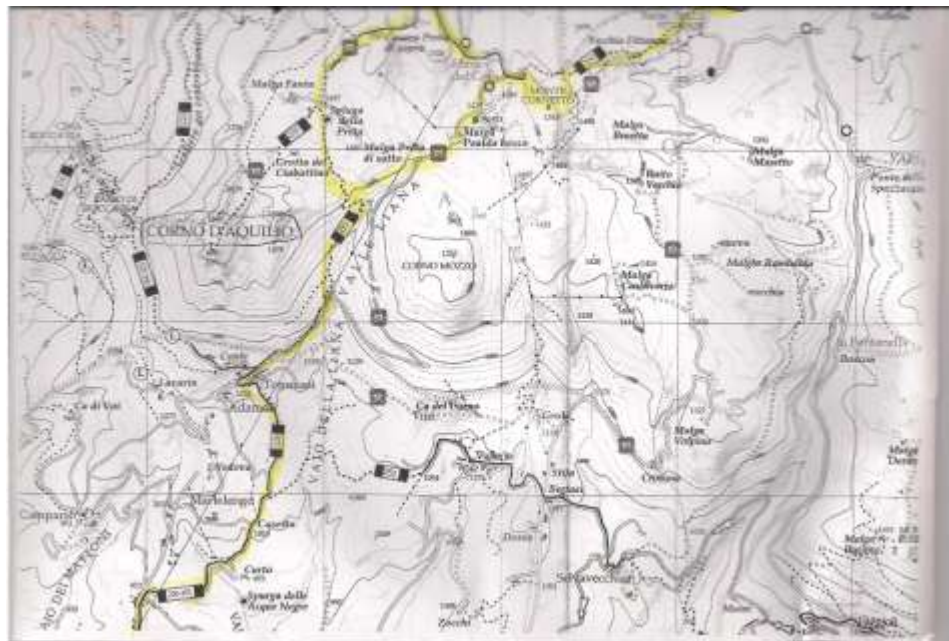




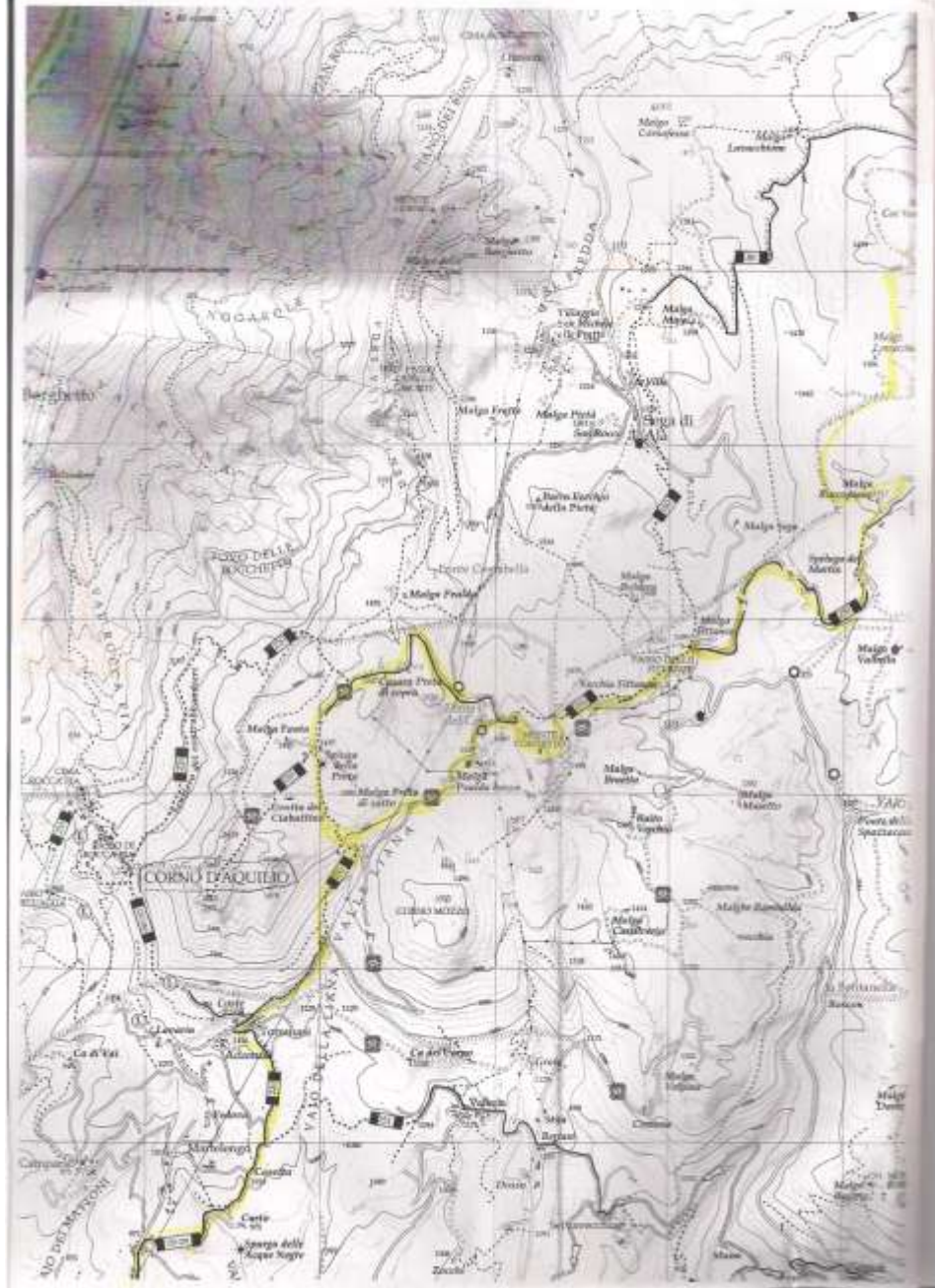
**CONOSCIAMO LA LESSINIA**



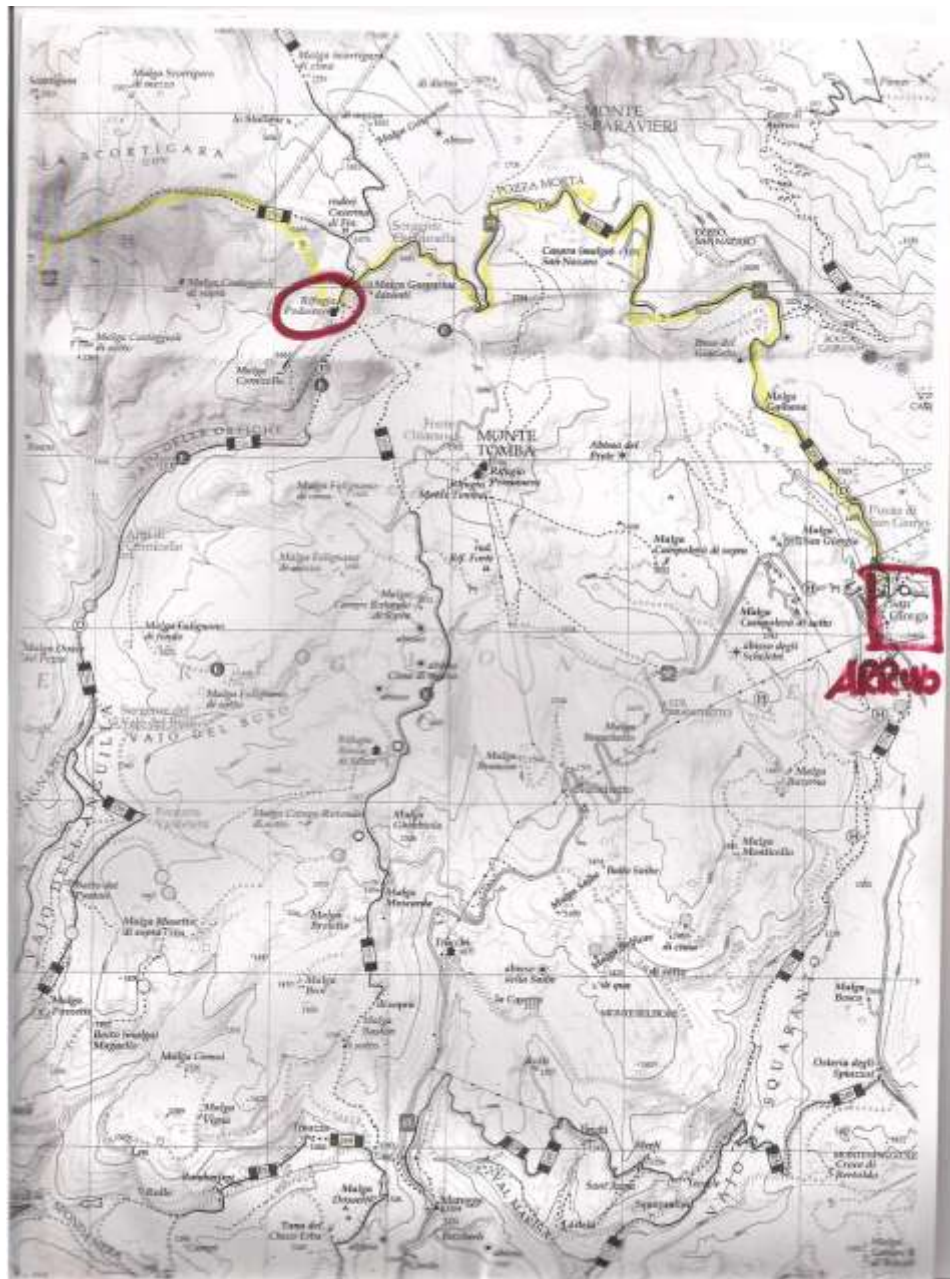
# *Liberi di godersi la Natura*



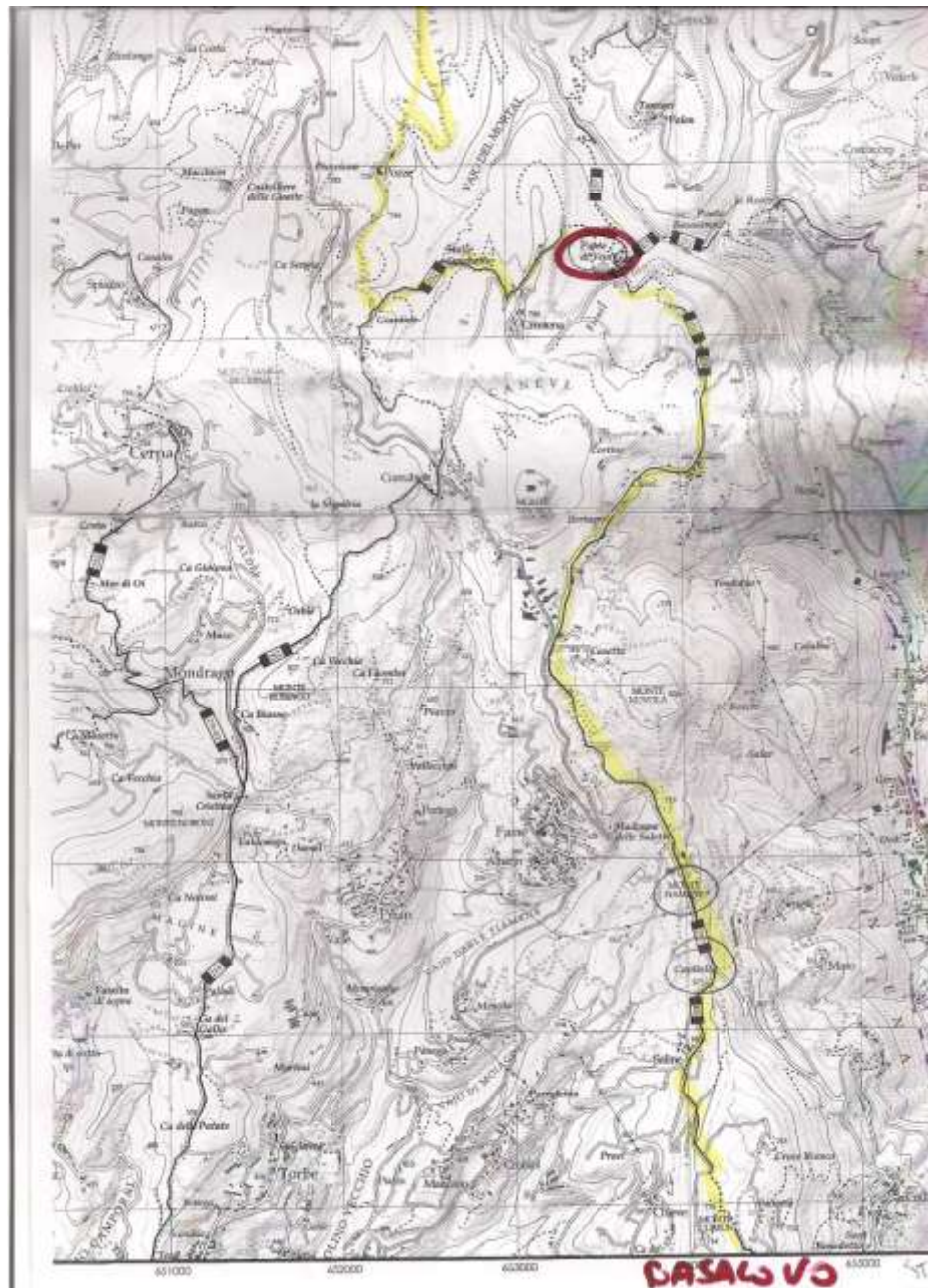
# *Liberi di godersi la Natura*



# *Liberi di godersi la Natura*



# *Liberi di godersi la Natura*



# ***Liberi di godersi la Natura***



Primo giorno:

-Partenza ore 9:30 dal Maneggio Basalovo  
Altitudine 390 m.

-Ore 13:00 arrivo per pausa pranzo vicino al "Ponte di Veja"

Altitudine 600 m.

Visita del Ponte di Veja.

- Ripartenza ore 15:30 arrivo a Fosse ore 18:00

Altitudine 900 m.

Fosse pernottamento Cavalieri in Albergo

A 1500 metri maneggio con box coperti o paddock esterni a scelta.

Secondo giorno:

- Partenza ore 9:30 da Fosse

- Arrivo ore 12:30 a Malga Podesteria

Altitudine 1300 m.

Pranzo in Malga con specialità locali.

- Ripartenza ore 14:30

Arrivo ore 16:30 a Malga San Giorgio

Altitudine 1500 m.

Ristoro Cavalieri e ricovero cavalli.

## ***Liberi di godersi la Natura***



Il viaggio che andremo a percorrere con il nostro amico cavallo attraverserà inizialmente, con partenza dal maneggio "Basalovo", boschi di Querce, Carpini, Robinie e Faggi. Quando ci troveremo all'altezza del Ponte di Veja il bosco si diraderà sempre più fino a lasciare spazio ad una vegetazione bassa fatta da erba massi e muschi. Quindi ci troveremo a passare da un sottobosco piacevole ricco di vegetazione e di caprioli, volpi, cinghiali, lepri, civette, cuculi e fagiani ad un paesaggio più semplice più povero con molti masi dove si ricoverano le mucche le pecore e le capre che nella stagione primaverile ed estiva vengono messe al pascolo.

Il Ponte di Veja è un pittoresco e maestoso arco naturale di roccia, formatosi grazie alla caduta della parte interna di una grande grotta carsica. E' collocato in una valletta a 602 m sul livello del mare, è alto 50 m. e l'arco ha uno spessore di circa 10 m. e una larghezza media di 17 m. Sotto i massi di crollo della volta e in due caverne carsiche (quella a nord è lunga 170 m.) alla base del ponte, sono state trovate numerose tracce del Paleolitico Medio e Inferiore. Il Ponte di Veja è stato visitato nel corso della storia da personaggi illustri: vuole infatti la tradizione che Dante Alighieri, nel descrivere le Malebolge dell'inferno, nella Divina Commedia si sia proprio ispirato al Ponte di Veja, così come Andrea Mantegna lo ha ritratto più volte nei suoi dipinti. E' il ponte naturale più grande d'Europa, autorevole sito preistorico e palestra per speleologi. A noi che lo abbiamo visitato e osservato è rimasta impressa la maestosità del manufatto, che lascia a bocca aperta: improvvisamente ci si trova davanti agli occhi questo gigante di pietra, meraviglioso nelle sue forme imponenti: un'emozione indescrivibile un'emozione da provare.

# ***Liberi di godersi la Natura***





-Partenza maneggio “Basalovo”

-Arrivo località San Giorgio

Durata Trekking 2 giorni.

Dislivello massimo 1500 metri.

Il percorso del primo giorno si sviluppa su 25 chilometri.

Il percorso del secondo giorno si sviluppa su 25 chilometri.

Dislivello primo giorno 500 metri.

Dislivello secondo giorno 600 metri.

Percorso di media difficoltà che si sviluppa in territorio montano quindi si consiglia attrezzatura adeguata.

Segue in dettaglio l'organizzazione delle due giornate.